





Bestand* / Ziele**

-  1. Quellen und Quellbäche
-  2. Bäche und Bachuferwälder
-  3. Flüsse, Flußauen und Altwasser
-  4. Tümpel, Weiher und Teiche
-  5. Seen und tiefe Abgrabungsgewässer
-  6. Naß- und Feuchtwiesen, Kleinseggenriede
-  Brachflächen (meist feucht)
-  7. Röhrichte und Großseggenriede
-  8. Magere Wiesen und Weiden mittlerer Standorte
-  9. Wiesen und Weiden mittlerer Standorte
-  10. Halbtrockenrasen und Weinbergsbrachen
-  11. Trockenrasen, trockenwarme Felsen, Gesteinshalden und Trockengebüsche
-  12. Borstgrasrasen und Zwergstrauchheiden
-  13. Moorheiden
-  14. Trockenwälder
-  15. Gesteinshaldenwälder
-  16. Laubwälder mittlerer Standorte und ihre Mäntel
-  Niederwaldflächen
-  17. Weichholz-Flußauenwälder
-  18. Hartholz-Flußauenwälder
-  19. Bruch- und Sumpfwälder
-  20. Strauchbestände
-  21. Streuobstbestände
-  22. Hutweiden und Hutebaumbestände
-  23. Pioniervegetation und Ruderalfluren
-  24. Höhlen und Stollen
-  25. Ruinen, Stütz- und Trockenmauern
-  Ackerflächen
-  Übrige Wälder und Forsten; nicht in der Biotopkartierung erfaßt
-  Erhalt von Biotopen
-  Entwicklung von Biotopen
-  biotoptypenverträgliche Nutzung
-  Fließgewässerabschnitte besonderer ökologischer Bedeutung***

Grenzen des Planungsraumes

-  Landesgrenze
-  Kreisgrenze
-  Naturraumgrenze 3. und 4. Ordnung
-  Naturraumgrenze 5. Ordnung

* Verteilung der Biotoptypen im Planungsgebiet
 ** Zielvorstellung für die Verteilung der Biotoptypen
 *** biotopkartiert oder Indikatorartenvorkommen oder Gewässergüte I bzw. I-II.

**Planung vernetzter Biotopsysteme
 Westerwald / Taunus**

Landkreis Altenkirchen, Landkreis Neuwied,
 Westerwaldkreis, Rhein-Lahn-Kreis