













































Bestand/Ziele

	Quellen und Quellbäche		Erhalt von Biotoptypen
	Bäche und Bachuferwälder		Entwicklung von Biotoptypen
	Flüsse und Altwasser		biotoptypenverträgliche Nutzung
	Tümpel, Weiher und Teiche		Entwicklung von urwaldähnlichen Waldbeständen auf mittleren Standorten
	Seen und tiefe Abtragungsgewässer		Schwerpunkträume: Entwicklung von Biotopstrukturen im Agrarraum
	Brachflächen (meist feucht)		Entwicklung großflächiger Waldbiotope mit besonderer Bedeutung für den Arten- und Biotopschutz
	Naß- und Feuchtwiesen, Kleinseggenriede		Fließgewässerabschnitte besonderer ökologischer Bedeutung
	Röhrichte und Großseggenriede		
	Magere Wiesen und Weiden mittlerer Standorte		Planungseinheitengrenze
	Wiesen und Weiden mittlerer Standorte		Landesgrenze
	Halbtrockenrasen und Weinbergsbrachen		Kreisgrenze
	Trockenrasen, (trockenwarme) Felsen, Gesteinsalden und Trockengebüsche		Naturraumgrenze 3. und 4. Ordnung
	Borstgrasrasen und Zwergstrauchheiden		Naturraumgrenze 5. Ordnung
	Niederwaldflächen		
	Trockenwälder		
	Gesteinsaldenwälder		
	Laubwälder mittlerer Standorte und ihre Mäntel		
	Weichholz-Flußauenwälder		
	Hartholz-Flußauenwälder		
	Bruch- und Sumpfwälder		
	Strauchbestände, Flächenanteil: >75 %		
	Strauchbestände, Flächenanteil: >50 %		
	Strauchbestände, Flächenanteil: >15 %		
	Streuobstbestände		
	Hutebaum- bzw. lockere Laubbaumbestände im Offenland		
	Pioniervegetation und Ruderalfluren		
	Höhlen und Stollen		
	Ruinen; Stütz- u. Trockenmauern		
	Moorheide		
	Hoch- und Zwischenmoore		
	Ackerflächen		
	Übrige Wälder und Forsten; (nicht in der Biotopkartierung erfaßt)		

Planung vernetzter Biotopsysteme

Bereich: Landkreis Bitburg-Prüm

Bestand / Ziele / Thematische Bestandskarte

Rheinland-Pfalz

Landesamt für Umweltschutz
und Gewerbeaufsicht
Amtsgerichtsplatz 1
55276 Oppenheim

FAUNISTISCH - ÖKOLOGISCHE ARBEITSGEMEINSCHAFT
Auf der Redoute 12 54296 Trier-Kernscheid