









BESTAND / ZIELE

-  1. Quellen und Quellbäche
-  2. Bäche und Bachuferwälder
-  3. Flüsse, Flußauen und Altwasser
-  4. Tümpel, Weiher und Teiche
-  5. Seen und tiefe Abgrabungsgewässer
-  6. Naß- und Feuchtwiesen, Kleinseggenriede
-  Brachflächen (meist feucht)
-  7. Röhrichte und Großseggenriede
-  8. Magere Wiesen und Weiden mittlerer Standorte
-  9. Wiesen und Weiden mittlerer Standorte
-  10. Halbtrockenrasen und Weinbergsbrachen
-  11. Trockenrasen, (trockenwarme) Felsen, Gesteinhalden und Trockengebüsche
-  12. Borstgrasrasen und Zwergstrauchheiden
-  13. Trockenwälder
-  14. Gesteinhaldenwälder
-  15. Laubwälder mittlerer Standorte und ihre Mäntel
-  Niederwaldflächen
-  16. Weichholz-Flußauenwälder
-  17. Hartholz-Flußauenwälder
-  18. Bruch- und Sumpfwälder
-  19. Strauchbestände
-  20. Streuobstbestände
-  21. Pioniervegetation und Ruderalfluren (Bestand)
-  21. Pioniervegetation und Ruderalfluren (Ziele)
-  22. Höhlen und Stollen
-  23. Ruinen, Stütz- und Trockenmauern

-  Ackerflächen
-  Übrige Wälder und Forste; nicht durch die Biotopkartierung erfaßt (Bestand)
-  Übrige Wälder und Forste; nicht durch die Biotopkartierung erfaßt (Ziele)
-  Erhalt von Biotopen
-  Entwicklung von Biotopen
-  biototypenverträgliche Nutzung
-  Entwicklung von urwaldähnlichen Waldbeständen auf mittleren Standorten
-  Schwerpunkträume: Entwicklung von Biotopstrukturen im Agrarraum
-  Landesgrenze
-  Kreisgrenze
-  Naturraumgrenze 3. und 4. Ordnung
-  Naturraumgrenze 5. Ordnung
-  Planungseinheiten

Planung vernetzter Biotopsysteme

Bereich Landkreis Trier-Saarburg
 Bereich Landkreis Cochem-Zell
 Bereich Landkreis Mayen-Koblenz

Bestand / Ziele / Thematische Bestandskarte

Rheinland-Pfalz



Landesamt für Umweltschutz
 und Gewerbeaufsicht
 Amtsgerichtsplatz 1
 6504 Oppenheim

FAUNISTISCH - ÖKOLOGISCHE ARBEITSGEMEINSCHAFT
 Auf der Redoute 12 5500 Trier-Kernscheid