



NSG-ALBUM

Thuerer Wiesen

NSG 7137-002



(L.



NSG-ALBUM

Thürer Wiesen

NSG 7137-002

Entwicklung des Naturschutzgebiets im Zeitraum der Biotopbetreuung (Überblick)

NSG-Ausweisung:	19.2.1987
Biotopbetreuung seit:	1996
Entwicklungsziel:	Erhaltung und Entwicklung des Gebietes mit seinen Wasserflächen, seinen Flachwasserzonen und Feuchtländereien: 1. als Lebensstätten seltener, in ihrem Bestand bedrohter Tierarten, 2. als Lebensstätten seltener, in ihrem Bestand bedrohter Pflanzen sowie 3. aus wissenschaftlichen Gründen
Maßnahmenumsetzung:	Anlage von offenen Wasserflächen mit Raupe und Bagger, manuelle Entbuschung und Rückschnitt von Gehölzen, Schaffung von Rohböden für die Wechselkröte
Zustand (früher):	(vor 1990) Gefährdung durch Verbuschung, Reduktion der Wasserflächen und Freizeitnutzung
Bisher erreichtes Ziel:	(2012): Reduktion des Gehölzbestandes, Zurückdrängung der Verbuschung und Mulchen von Wiesenflächen



Ihr Biotopbetreuer im Landkreis
„Mayen-Koblenz“:

Beratungsgesellschaft **NATURdbR**

Dr. Lukas Dörr
Tel: 06134-23728
mailto: doerr@bgnatur.de

Impressum

Landesamt für Umwelt, Wasserwirtschaft und Gewerbeaufsicht Rheinland-Pfalz
Kaiser-Friedrich-Str.7
55116 Mainz
www.luwg.rlp.de

Fotos: Dr. Lukas Dörr
Text: Dr. Lukas Dörr
Stand: November 2012




2 NSG-Album „Thürer Wiesen“

Lage des NSG Thürer wiesen in der topografischen Karte

(LANIS)

http://map1.naturschutz.rlp.de/mapserver_lanis/

Legende

-  NSG (Naturschutzgebiete)
-  Landesgrenze
-  TK 1:25.000 farbig



Luftbild mit NSG Thürer wiesen mit Biotopkataster

(LANIS)

http://map1.naturschutz.rlp.de/mapserver_lanis/

Legende

-  BT A Wälder
-  BT B Kleingehölze
-  BT C Moore, Sümpfe
-  BT D Heiden, Trockenrasen
-  BT E Grünland
-  BT F Gewässer
-  BT G Gesteinsbiotop
-  BT H Weitere, anthropogen bedingte Biotope
-  BT K Saum bzw. linienförmige Hochstaudenflur
-  BT L Anuellenfluren, flächenhafte Hochstaudenflure
-  BT V Verkehrs- und Wirtschaftswege
-  BT W Kleinstrukturen der freien Landschaft
-  NSG (Naturschutzgebiete)
-  Landesgrenze



Luftbild NSG Thürer wiesen mit Maßnahmenflächen

(LANIS)

http://map1.naturschutz.rlp.de/mapserver_lanis/

Hellblau = Maßnahmenflächen





NSG Thürer Wiesen
Aspekt des nordöstlich
gelegenen Teichs

(L.Dörr, 2012)



NSG Thürer Wiesen
Aspekt der feuchten
Wiesen

(L.Dörr, 2011)



NSG Thürer Wiesen
Aspekt der feuchten
Wiesen mit Graben

(L.Dörr, 2011)

4 NSG-Album „Thürer Wiesen“

NSG Thürer Wiesen Aspekt
der beginnenden
Verbuschung

(L.Dörr, 2011)



NSG Thürer Wiesen
Entennachwuchs am
nordöstlich gelegenen Teich

(L. Dörr 2011)



NSG Thürer Wiesen
Bienenwolfkäfer als
Blütenbesucher

(L. Dörr, 2011)

