



# NSG-ALBUM

---

## Steinalbmündung

NSG 7336-104



(T. Harnack)



# NSG-ALBUM

## Steinalbmündung

### Entwicklung des Gebiets im Zeitraum der Biotopbetreuung (Überblick)

<b>Schutzgebietsausweisung</b>	Ausweisung als Naturschutzgebiet (Rechtsverordnung 15.12.1988)
<b>Biotopbetreuung seit:</b>	Mindestens seit 2006
<b>Erhaltungsziel:</b>	Erhaltung und Entwicklung der naturnahen Flußauenlandschaft im Mündungsbereich von Glan und Steinalb mit Kies-, Sand- und Schotterbänken, Stillwasserzonen, Steilufern und Auwaldbereichen, der unmittelbar an den Glan angrenzenden Wiesenflächen sowie des naturnahen Hangwaldes mit Quellhorizonten als Lebens- und Teillebensräume seltener, teilweise bestandsgefährdeter Tier- und Pflanzenarten und ihrer Lebensgemeinschaften. (gemäß Rechtsverordnung, 15.12.1988)
<b>Maßnahmenumsetzung:</b>	Extensive Beweidung (Umtriebsweide) der Grünlandbestände
<b>Zustand (früher):</b>	Teilweise verbrachende Grünlandbestände; zeitweise intensiv bewirtschaftete Dauerweiden
<b>Bisher erreichtes Ziel:</b>	Einbindung der Wiesenflächen in extensive Grünlandnutzung

---

### Ihr Biotopbetreuer im Landkreis Kusel:

**Tobias Harnack**  
**Tel.: 06755-96936-37**  
**mailto: Tobias.Harnack@gutschker-dongus.de**

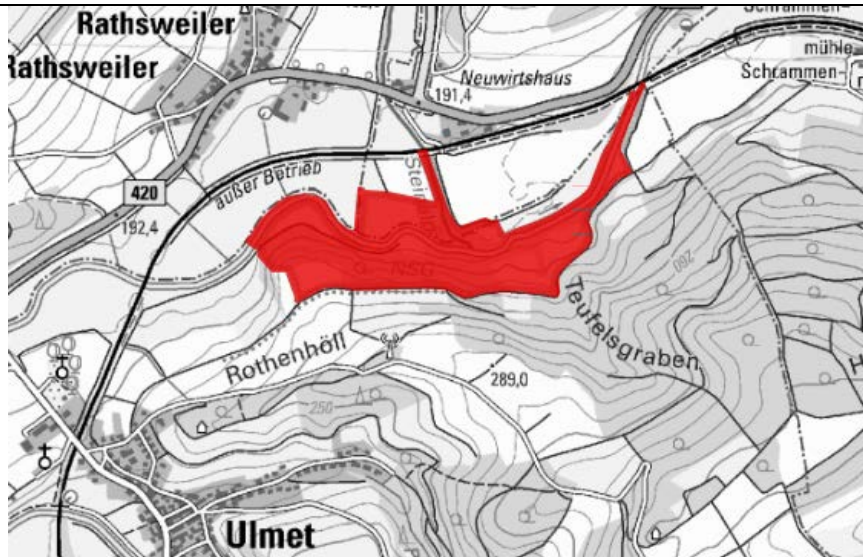
### Impressum

Landesamt für Umwelt Rheinland-Pfalz  
Kaiser-Friedrich-Str.7  
55116 Mainz  
www.lfu.rlp.de

**Fotos:** T. Harnack, G. Schorr  
**Text:** T. Harnack, G. Schorr  
**Stand:** Oktober 2016



Lage des  
Betreuungsgebiets / NSG  
„Steinalbmündung“

(LANIS Mapserver,  
Stand: Juli 2016)



Maßnahmenflächen der  
Biotopbetreuung  
umschließen zwei  
Grünlandbestände

**Legende**

-  Maßnahmeflächenbibliothek
-  MAS (Maßnahmen)

(LANIS Mapserver,  
Stand: Juli 2016)



Biotopkartierung  
und/oder HpnV oder  
„reines“ Luftbild je nach  
Relevanz im Gebiet  
(NSG-Grenze weiß  
gestrichelt)

**Legende**

-  BT Biototypen Punkte
-  BT Biototypen Linien
-  BT A Wälder
-  BT B Kleingehölze
-  BT C Moore, Sümpfe
-  BT D Heiden, Trockenrasen
-  BT E Grünland
-  BT F Gewässer
-  BT G Gesteinsbiotop
-  BT H Weitere, anthropogen bedingte Biotope
-  BT K Saum bzw. linienförmige Hochstaudenflur
-  BT L Anuellenfluren, flächenhafte Hochstaudenflure
-  BT V Verkehrs- und Wirtschaftswege
-  BT W Kleinstrukturen der freien Landschaft
-  Landesgrenze

(LANIS Mapserver,  
Stand: Juli 2016)





Östliche Maßnahmenfläche, von Obergräsern (u. a. *Alopecurus pratensis*, *Arrhenatherum elatius*) dominiert; kräuterarm.

**(T. Harnack, 2016)**



Westliche Maßnahmenfläche, Grünlandflächen vereinzelt mit Gehölzen (*Quercus robur*, *Malus domestica*, *Acer pseudo-platanus* etc.) bestockt.

**(T. Harnack, 2016)**



Grünlandflächen teils mit Streuobstcharakter

**(G. Schorr 2015)**

Westliche Maßnahmen-  
fläche nach Beweidung.

(G. Schorr, 2015)



Rundblättrige Glocken-  
blume (*Campanula*  
*rotundifolia*, linkes Foto),  
Kleiner Wiesenknopf  
(*Sanguisorba minor*,  
rechtes Foto).

(T. Harnack, 2016)



Von links nach rechts:  
Brauner Waldvogel  
(*Aphantopus hyperantus*  
f. *arete*),  
Admiral (*Vanessa*  
*atalanta*).

(T. Harnack, 2016)





Gebänderte Prachtlibelle (*Calopteryx splendens*).

(T. Harnack, 2016)



Ameisenhügel

(T. Harnack, 2016)



Der *Glan* mit begleitenden Ufergehölzen (Schwarzerle); Schotterbank im Vordergrund.

(T. Harnack, 2016)

---

Prallhang entlang des  
Glanufers.

**(T. Harnack, 2016)**



---

Mündung der *Steinalb* in  
den *Glan* mit ausgepräg-  
ten Schotterbänken im  
Mündungsbereich.

**(T. Harnack, 2016)**



---

Hainbuchen-Hangwald im  
südöstlichen  
Randbereich des NSG.

**(T. Harnack, 2016)**







*Quellbach O Rothenhöh* (§ 30-Biotop; BT-6410-0657-2009) südlich des *Glan*.

**(T. Harnack, 2016)**

### **Biotoptypische und seltene Arten**

#### **Pflanzenarten:**

- Einbeere (*Paris quadrifolia*)<sup>1</sup>
- Drüsiges Springkraut (*Impatiens glandulifera*)<sup>12</sup>
- Wiesenflockenblume (*Centaurea jacea*)<sup>12</sup>
- Wiesenstorchschnabel (*Geranium pratense*)<sup>1</sup>
- Große Hexenkraut (*Circaea lutetiana*)<sup>1</sup>
- Großer Wiesenknopf (*Sanguisorba officinalis*)<sup>2</sup>
- Gewöhnlicher Glatthafer (*Arrhenatherum elatius*)<sup>12</sup>
- Rundblättrige Glockenblume (*Campanula rotundifolia*)<sup>1</sup>
- Kleiner Wiesenknopf (*Sanguisorba minor*)<sup>1</sup>

#### **Tierarten:**

- Brauner Waldvogel (*Aphantopus hyperantus* f. *arete*)<sup>1</sup>
- Admiral (*Vanessa atalanta*)<sup>1</sup>
- Gebänderte Prachtlibelle (*Calopteryx splendens*)<sup>1</sup>