



# NSG-ALBUM

## Spießwald und Streitwiese

NSG 335-090



(A. Stanula)



# NSG-ALBUM

## Spießwald und Streitwiese

### Entwicklung des Naturschutzgebiets im Zeitraum der Biotopbetreuung (Überblick)

<b>NSG-Ausweisung:</b>	18.05.1987
<b>Biotopbetreuung seit:</b>	01.09.2007 Büro Gutschker-Dongus, K. Peerenboom
<b>Entwicklungsziel:</b>	Erlen und Birkenbruchwald, Torfstiche, Nasswiesen, Flachmoore, Großseggenriede, Röhrichte, Gräben als Lebensraum für seltene Pflanzen- und Tierarten.
<b>Maßnahmenumsetzung:</b>	Jährliche Mahd
<b>Zustand (früher):</b>	(2007) teilweise Aufschüttungsflächen, Glan wurde renaturiert
<b>Bisher erreichtes Ziel:</b>	(2011): Offenhaltung der hochwertigen Nasswiesen und Torfstiche, Erhaltung der Bruchwälder



Ihre Biotopbetreuerin im Landkreis  
„Kaiserslautern“:

**Katinka Peerenboom**  
Tel: 06755-96936-21  
mailto: [katinka.peerenboom@gutschker-dongus.de](mailto:katinka.peerenboom@gutschker-dongus.de)

### Impressum

Landesamt für Umwelt, Wasserwirtschaft und Gewerbeaufsicht Rheinland-Pfalz  
Kaiser-Friedrich-Str.7  
55116 Mainz  
[www.luwg.rlp.de](http://www.luwg.rlp.de)

**Fotos:** K. Peerenboom, A. Stanula  
**Text:** Rechtsverordnung über das NSG „Spießwald und Streitwiese“  
**Stand:** September 2011

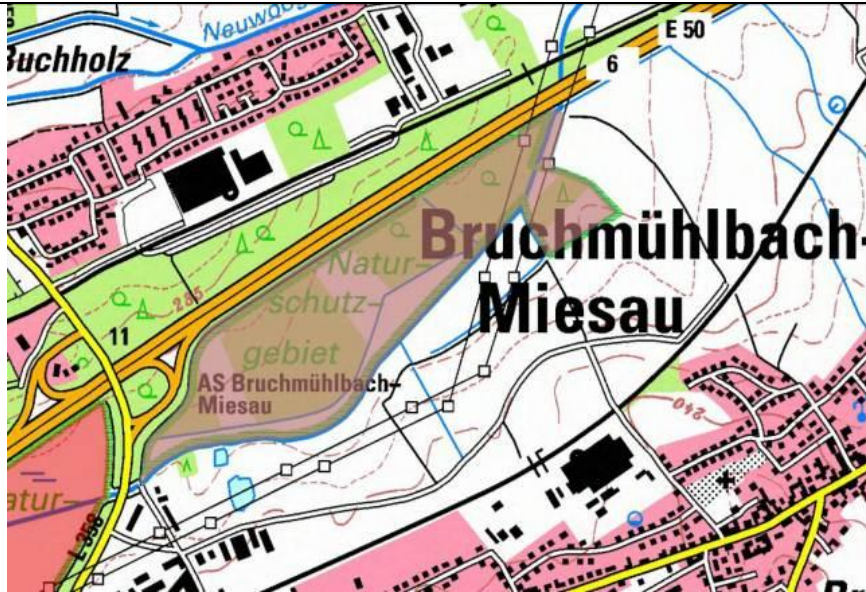
Spießwald und Streitwiese, Lage

Legende:

-  NSG (Naturschutzgebiete)
-  NSG Spießwald und Streitwiese
-  NSG (Naturschutzgebiete)
-  Landesgrenze
-  TK 1:25.000 farbig








(LANIS\*)

\*)[http://map1.naturschutz.rlp.de/mapserver\\_lanis/](http://map1.naturschutz.rlp.de/mapserver_lanis/)



Spießwald und Streitwiese, Biotopkataster

Legende:

-  BT A Wälder
-  BT B Kleingehölze
-  BT C Moore, Sümpfe
-  BT E Grünland
-  BT F Gewässer
-  Landesgrenze
-  TK 1:25.000 grau



(LANIS\*)

\*)[http://map1.naturschutz.rlp.de/mapserver\\_lanis/](http://map1.naturschutz.rlp.de/mapserver_lanis/)



Spießwald und Streitwiese, Vertrags- und Maßnahmenflächen

Legende:

-  VFL (Vertragsflächen)
-  MAS (Maßnahmen)

(LANIS\*)

\*)[http://map1.naturschutz.rlp.de/mapserver\\_lanis/](http://map1.naturschutz.rlp.de/mapserver_lanis/)





Spießwald und Streitwiese  
**(K. Peerenboom 2008)**



Spießwald und Streitwiese  
**(K. Peerenboom 2009)**



Spießwald und  
Streitwiese, nach Mahd  
**(A. Stanula 2011)**

Spießwald und Streitwiese  
neben der Autobahn A6

**(K. Peerenboom 2008)**



Spießwald und  
Streitwiese, Torfstich

**(K. Peerenboom 2008)**



Spießwald und  
Streitwiese, Torfstich,  
beginnende Verbuschung

**(K. Peerenboom 2009)**





Spießwald und Streitwiese, Gruppe der Grünfrösche (*Rana* sp.)

(A. Stanula 2011)



Spießwald und Streitwiese, Torfmoos (*Sphagnum* sp.)

(A. Stanula 2011)



Spießwald und Streitwiese, Kuckucks-Lichtnelke (*Lychnis flos-cuculi*), Sumpf-Haarstrang (*Peucedanum palustre*)

(K. Peerenboom 2009, A. Stanula 2011)