



NSG-ALBUM

Am Vogelgesang

NSG 7133-002



(D. Kortner)

NSG-ALBUM

Am Vogelgesang

Entwicklung des Naturschutzgebiets im Zeitraum der Biotopbetreuung (Überblick)

NSG-Ausweisung:	05.02.1979
Biotopbetreuung seit:	1992
Entwicklungsziel:	Erhaltung, Regeneration und Ausweitung offener Heide- und Silikatmagerrasen im Mosaik mit Gehölzen; Förderung der Orchideenvorkommen
Maßnahmenumsetzung:	Extensive Beweidung und Freischneidermahd, gezielte Entbuschungen
Zustand (früher):	Wilde Müllablagerungen, drohende Verbuschung
Bisher erreichtes Ziel:	(2012): Nach einer beginnenden Verbrachung der Magerrasen in den 2000ern sind die Flächen inzwischen aufgrund der wieder einsetzenden Pflegemaßnahmen in einem deutlich verbesserten Zustand; Müllablagerungen sind aktuell nicht mehr zu finden.

Ihre Biotopbetreuer im Landkreis „Bad Kreuznach“:

Büro Twelbeck
Tel: 06131-9995 0
mailto: info@twelbeck.de

Impressum

Landesamt für Umwelt, Wasserwirtschaft und Gewerbeaufsicht Rheinland-Pfalz
Kaiser-Friedrich-Str.7
55116 Mainz
www.luwg.rlp.de

Fotos: Dorothea Kortner, Rudolf Twelbeck
Text: Büro Twelbeck
Stand: April 2013

Halbtrockenrasen mit relativ hohem Anteil an kleinem Sauerampfer (*Rumex acetosella*)

(D. Kortner)



Halbtrockenrasen mit blühenden Karthäusernelken (*Dianthus carthusianorum*)

(D. Kortner)



Zur Offenhaltung der Flächen im Gebiet findet neben einer gezielten Freischneidermähd eine extensive Beweidung statt.

(D. Kortner)





Seltene und typische
Arten im Gebiet:

Holunder-Knabenkraut
(*Dactylorhiza
sambucina*)

(R. Twelbeck)



Seltene und typische
Arten im Gebiet:

Kleines Knabenkraut
(*Orchis morio*)

(R. Twelbeck)



Seltene und typische
Arten im Gebiet:

Gewöhnliche
Küchenschelle
(*Pulsatilla vulgaris*)

(D. Kortner)

Seltene und typische
Arten im Gebiet:

Wolfsmilchschwärmer
(*Celerio euphorbiae*)

(R. Twelbeck)



Seltene und typische
Arten im Gebiet:

Grüner Zipfelfalter
(*Callophrys rubi*)

(R. Twelbeck)

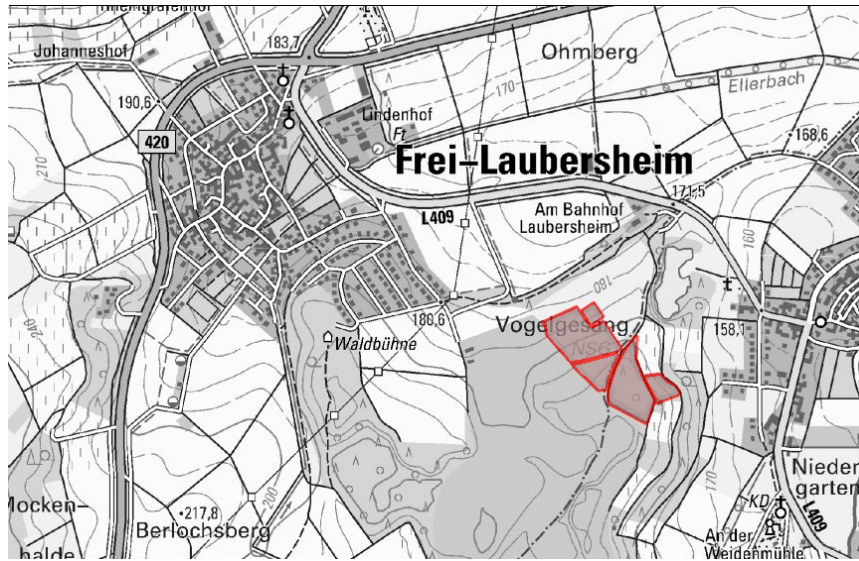


Seltene und typische
Arten im Gebiet:

Steppen-Sattelschrecke
(*Ephippiger ephippiger*)

(D. Kortner)





NSG-Abgrenzung und Lage (rot)


LANIS mapserver
www.Naturschutz.rlp.de



Maßnahmenflächen im NSG im Luftbild

LANIS mapserver
www.Naturschutz.rlp.de

Legende







 MAS (Maßnahmen)



Biotopkartierung im NSG

LANIS mapserver
www.Naturschutz.rlp.de

Legende

-  BT A Wälder
-  BT B Kleingehölze
-  BT C Moore, Sümpfe
-  BT D Heiden, Trockenrasen
-  BT E Grünland
-  BT F Gewässer